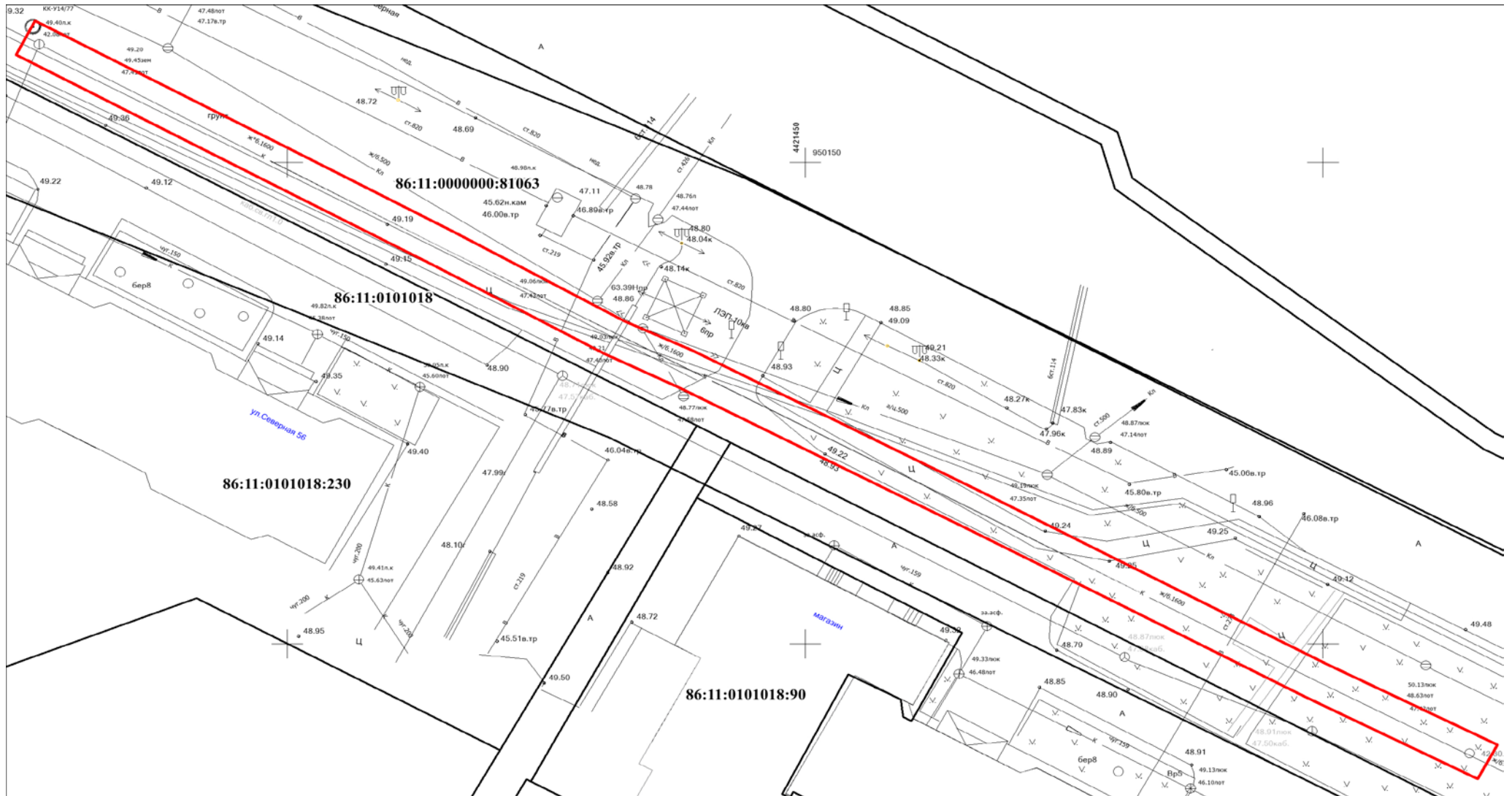




Схема границ сервитута на кадастровом плане территории

Площадь земельного участка <u>639</u> м ²		
Обозначение характерных точек границ	Координаты, м	
	X	Y
1	2	3
1	950085,98	4421514,95
2	950094,39	4421498,45
3	950103,58	4421481,34
4	950112,18	4421465,29
5	950126,65	4421437,80
6	950130,07	4421430,73
7	950139,49	4421413,81
8	950148,40	4421397,40
9	950161,21	4421373,84
10	950164,74	4421375,65
11	950152,44	4421398,34
12	950143,01	4421415,71
13	950133,49	4421432,66
14	950130,49	4421439,08
15	950115,72	4421467,17
16	950106,58	4421484,20
17	950097,91	4421500,34
18	950089,51	4421516,86



Масштаб 1:500

Система координат МСК86 Зона 4	
Названия условного знака	Изображение
Существующая часть границы, имеющиеся в ГКН сведениях о которой достаточны для определения ее местоположения	
Вновь образованная часть границы, сведения о которой достаточны для определения ее местоположения	
Надпись кадастрового номера земельного участка, имеющиеся в ГКН	86:11:00101018:90
Надпись кадастрового номера квартала	86:11:00101018