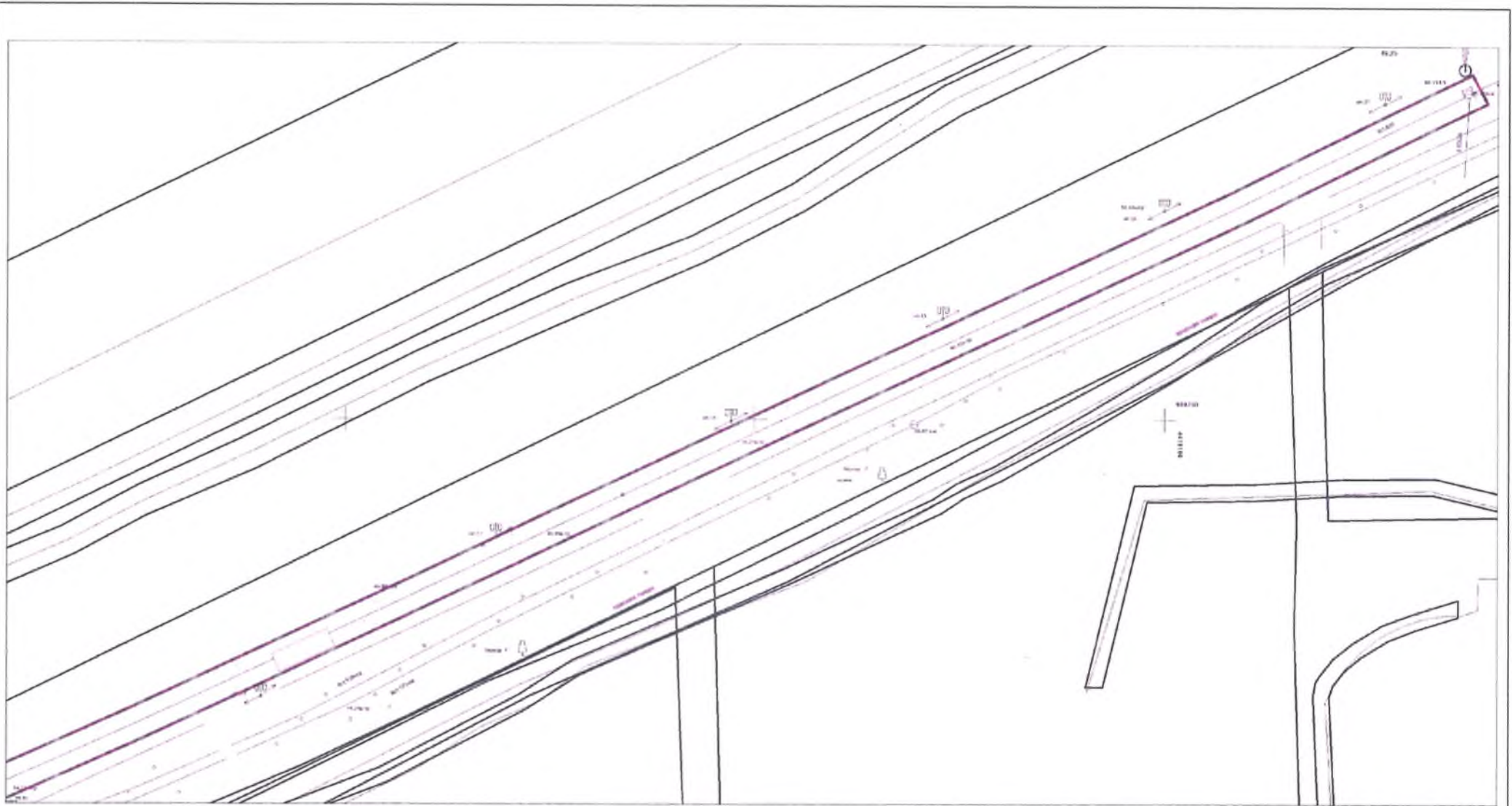


Схема границ сервитута на кадастровом плане территории

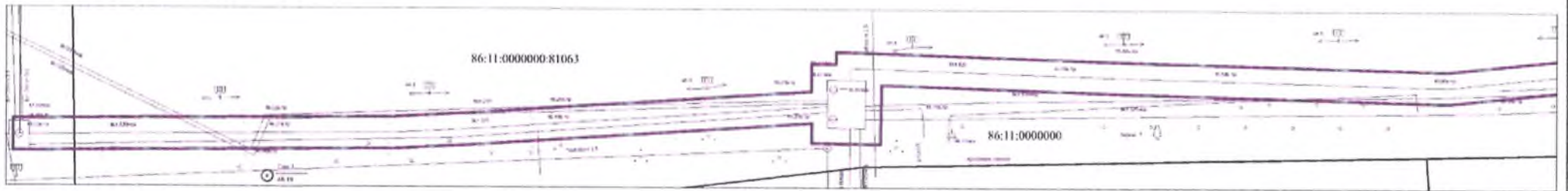
Площадь земельного участка <u>2177</u> м ²		
Обозначение характерных точек границ	Координаты, м	
	X	Y
1	2	3
1	949788,82	4419139,36
2	949774,41	4419110,21
3	949748,68	4419055,49
4	949727,21	4419010,08
5	949718,86	4418992,22
6	949711,05	4418975,52
7	949700,62	4418952,07
8	949699,27	4418952,64
9	949696,37	4418945,99
10	949697,99	4418945,37
11	949691,74	4418922,62
12	949684,01	4418880,58
13	949682,45	4418868,38
14	949677,37	4418819,45
15	949678,32	4418782,19
16	949679,41	4418747,59
17	949671,90	4418747,47
18	949672,04	4418738,67
19	949674,59	4418738,71
20	949671,74	4418695,70
21	949671,24	4418685,96
22	949670,78	4418637,38
23	949674,81	4418637,38
24	949675,23	4418685,88
25	949675,73	4418695,45
26	949678,59	4418738,68
27	949682,07	4418738,69
28	949682,04	4418741,74
29	949683,58	4418741,82
30	949683,48	4418745,51
31	949682,32	4418782,31
32	949681,37	4418819,37
33	949686,42	4418867,89
34	949687,97	4418880,02
35	949695,66	4418921,81
36	949701,77	4418944,02
37	949703,21	4418943,54
38	949705,65	4418949,96
39	949704,31	4418950,53
40	949714,68	4418973,84
41	949722,48	4418990,53
42	949730,83	4419008,38
43	949752,30	4419053,79
44	949778,00	4419108,45
45	949792,40	4419137,50
1	949788,82	4419139,36



Масштаб 1:500

Система координат МСК86 Зона 4

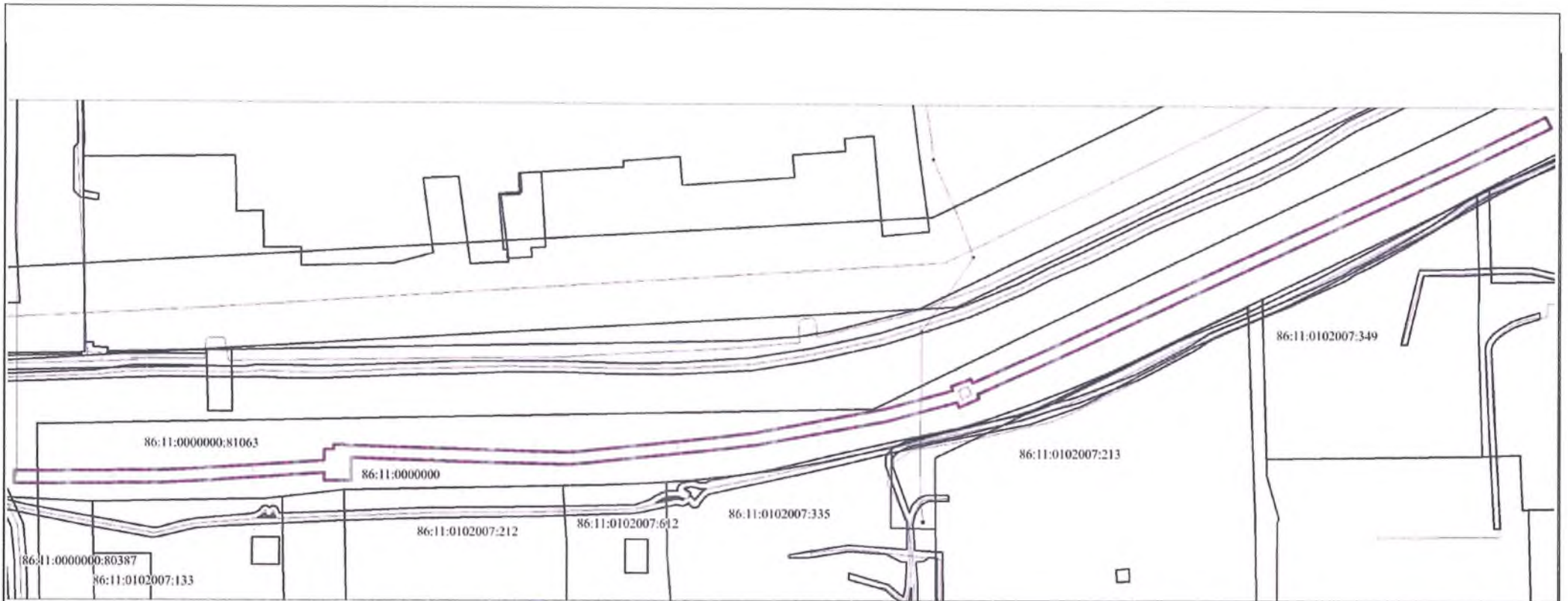
Названия условного знака	Изображение
Существующая часть границы, имеющиеся в ГКН сведениях о которой достаточны для определения ее местоположения	
Вновь образованная часть границы, сведения о которой достаточны для определения ее местоположения	
Надпись кадастрового номера земельного участка, имеющиеся в ГКН	86:11:0000000:81063
Надпись кадастрового номера квартала	86:11:00101018



Масштаб 1:500

Система координат МСК86 Зона 4

Названия условного знака	Изображение
Существующая часть границы, имеющиеся в ГКН сведениях о которой достаточны для определения ее местоположения	
Вновь образованная часть границы, сведения о которой достаточны для определения ее местоположения	
Надпись кадастрового номера земельного участка, имеющиеся в ГКН	86:11:0000000:81063
Надпись кадастрового номера квартала	86:11:00101018



Масштаб 1:1500

Система координат МСК86 Зона 4

Названия условного знака	Изображение
Существующая часть границы, имеющиеся в ГКН сведениях о которой достаточны для определения ее местоположения	
Вновь образованная часть границы, сведения о которой достаточны для определения ее местоположения	
Надпись кадастрового номера земельного участка, имеющиеся в ГКН	86:11:0000000:81063
Надпись кадастрового номера квартала	86:11:00101018