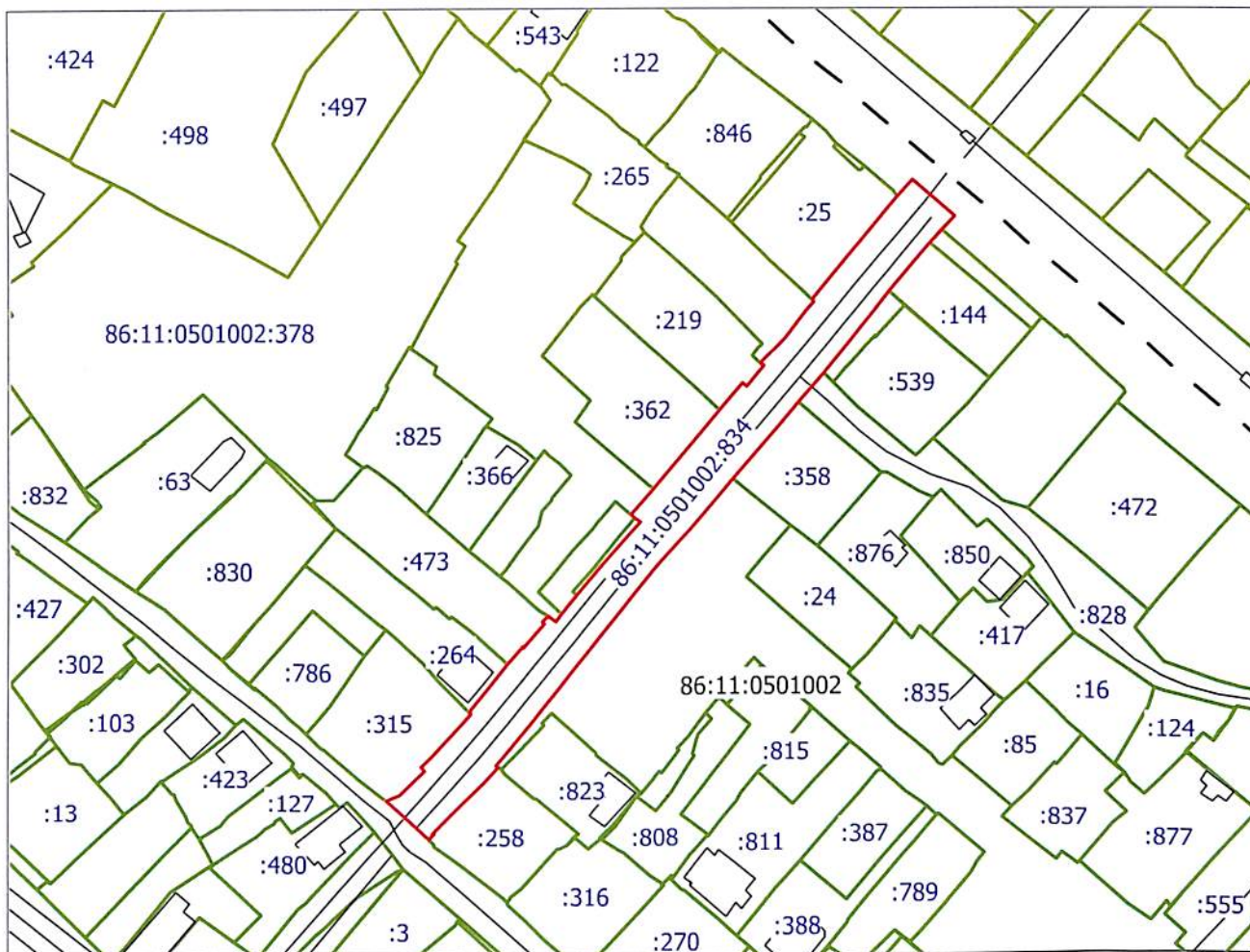


Схема границ сервитута на кадастровом плане территории




Площадь земельного участка **3218 м²**



Масштаб 1:2000

Система координат: МСК86_Зона_4

Условные обозначения:

-  - границы земельных участков, поставленных на ГКУ
-  - границы кадастрового квартала
- 86:11:0501002:834** - надпись кадастрового номера земельного участка
- 86:11:0501002** - надпись номера кадастрового квартала
-  - границы земельного участка образованного для установления сервитута на земельный участок с кадастровым номером 86:11:0501002:834, расположенного: Ханты-Мансийский автономный округ - Югра, город Нижневартовск, переулок Геологов

Обозначение характерных точек границ	Координаты, м	
	X	Y
1	946518.14	4421633.88
2	946510.7	4421627.34
3	946497.24	4421616.02
4	946475.56	4421597.76
5	946467.44	4421590.92
6	946446.52	4421573.3
7	946432.2	4421561.2
8	946420.7	4421551.52
9	946368.56	4421507.7
10	946368.06	4421508.26
11	946363.84	4421504.6
12	946357.9	4421498.72
13	946348.96	4421490.56
14	946348.9	4421490.64
15	946346.98	4421489.14
16	946358.42	4421477.7
17	946359.78	4421481.14
18	946366.98	4421488
19	946368.12	4421487.2
20	946370.5	4421489.66
21	946371.7	4421490.68
22	946382.82	4421500.9
23	946382.96	4421501.06
24	946383.46	4421500.54
25	946395.98	4421511.1
26	946395.96	4421511.14
27	946400.66	4421515.04
28	946400.34	4421515.44
29	946406.68	4421520.9
30	946407.08	4421520.46
31	946408.82	4421521.94
32	946407.1	4421524.16
33	946409.02	4421526.12
34	946416.42	4421532.04
35	946434.3	4421547.5
36	946435.38	4421546.22
37	946436.32	4421545.08
38	946443.72	4421551.3
39	946465.34	4421569.54
40	946472.62	4421575.6
41	946471.84	4421576.66
42	946477.64	4421581.44
43	946478.38	4421580.5
44	946485.32	4421587.22
45	946492.54	4421593.32
46	946494.56	4421595.28
47	946495.16	4421594.64
48	946523.26	4421618.32
49	946527.96	4421622.14