

Схема границ сервитута на кадастровом плане территории




Площадь земельного участка **4632 м²**



Масштаб 1:2000

Система координат: МСК86_Зона_4

Условные обозначения:

-  - границы земельных участков, поставленных на ГКУ
-  - границы кадастрового квартала
- 86:11:0501001:1421** - надпись кадастрового номера земельного участка
- 86:11:0501001** - надпись номера кадастрового квартала
-  - границы земельного участка образованного для установления сервитута на земельный участок с кадастровым номером 86:11:0501001:1421, расположенного: Ханты-Мансийский автономный округ - Югра, г. Нижневартовск, ул. Весенняя

Обозначение характерных точек границ	Координаты, м	
	X	Y
1	946384.52	4422121.34
2	946394.24	4422109.92
3	946328.84	4422054.1
4	946317.44	4422044.36
5	946285.5	4422017.08
6	946267.34	4422001.6
7	946267.18	4422001.76
8	946260.98	4421996.14
9	946252.14	4421988.62
10	946242.48	4422000.1
11	946307.7	4422055.76
12	946319.1	4422065.52
13	946448.4	4422175.88
14	946458.14	4422164.46
15	946405.66	4422119.68
16	946395.92	4422131.08
17	946421.64	4422153.02
18	946500.4	4422220.24
19	946509.88	4422208.64
20	946489.74	4422191.42
21	946489.64	4422191.5
22	946469.56	4422174.2
23	946459.82	4422185.6